



Avec le soutien de :



Fonds Européen Agricole pour le Développement Rural :
L'Europe investit dans les zones rurales



Compte rendu du comité de pilotage du 28 février 2012

Sites natura 2000 :

- ✓ Gorges de l'Allier et affluents (ZSC),
- ✓ Val d'Allier Vieille-Brioude / Langeac (ZSC),
- ✓ Haut Val d'Allier (ZPS)

Présents / Excusés : cf. liste d'émargement ci-jointe.

Le diaporama présenté lors de la réunion est joint à ce compte rendu.

M. VIGIER, président des COPILs de chacun des sites Natura 2000 ouvre la séance en accueillant les participants. Il présente l'ordre du jour :

- A. Présentation des actions réalisées depuis 2003
- B. Bilan de la contractualisation 2008 à 2011
- C. Révision des 3 DOCOBs en 2012
- D. Information sur les sites linéaires du Haut-Allier
- E. Questions diverses

Laurent BERNARD, animateur Natura 2000 des trois sites, présente le diaporama. Les 3 Documents d'Objectifs (DOCOBs) validés en 2000 et 2001 doivent être remis à jour. C'est pourquoi un bilan global de l'ensemble des actions conduites est présenté. M. BERNARD les reprend depuis 2003, date à laquelle le SMAT du Haut-Allier a commencé l'animation des sites avec la mise en œuvre des programmes d'actions.

- ✓ Gorges de l'Allier et affluents (ZSC),
- ✓ Val d'Allier Vieille-Brioude / Langeac (ZSC),
- ✓ Haut Val d'Allier (ZPS)

A. Présentation des actions réalisées depuis 2003 :

1. Animation des DOCOBs (diapositives 3 à 5)

Le travail d'animation conduit par le SMAT concerne différents volets : suivi administratif et financier des dossiers, information et sensibilisation des acteurs locaux, accompagnement à la contractualisation.

Sur le **volet administratif**, l'action du SMAT a permis de mettre en œuvre 48 actions (16 d'animation, 21 de suivi, 11 de sensibilisation) sur les 9 dernières années dont 35 prestations de service. En effet, le Syndicat s'adjoit les services de prestataires spécialisés notamment sur les suivis scientifiques ou le volet communication.

Le second volet important de l'animation concerne **l'information et la sensibilisation** des acteurs et usagers locaux. Cela passe par la mise à disposition du diagnostic écologique nécessaire à l'élaboration de projets ou à la sensibilisation sur les enjeux de préservation du patrimoine naturel d'intérêt communautaire de différents publics (grand public, étudiants, forestiers, professionnels des sports de nature), information sur natura 2000 en général ou sur les actions à venir ou à réaliser à travers différents moyens ou supports : sorties Nature, manifestations locales, presse locale, site Internet, TV régionale ...).

Enfin, la structure animatrice des DOCOBs **soutient** et accompagne les différents **dispositifs de contractualisation** en recherchant les contractualisants potentiels. Elle les accompagne également sur l'élaboration de leur dossier.

L'ensemble de ce travail est nécessaire pour la mise en œuvre annuelle des actions prévues dans les DOCOBs.

A.2. Suivis (diapositives 6 à 11)

M. BERNARD présente ensuite les suivis réalisés sur chacun des sites. Cela a permis de mettre à jour une majorité des informations des DOCOBs sur les habitats naturels et les espèces (oiseaux, insectes saproxyliques, papillon, libellule, mammifères, chauves-souris). 2 espèces de mousses et un amphibien ont par ailleurs été découverts à cette occasion. Les informations récoltées seront très utiles pour la révision du diagnostic écologique de chacun des sites Natura 2000.

A.3. Communication / sensibilisation (diapositives 12 à 14)

L'animateur Natura 2000 poursuit sa présentation en abordant les actions de sensibilisation et de communication conduites depuis 2003. Les interventions de sensibilisation conduites par le SMAT ont porté sur différents publics : grand public, étudiants, scolaires, élus, socioprofessionnels (forestiers, agriculteurs, professionnels des sports nature...). Divers moyens ont été utilisés : presse locale, article de revue naturaliste, lettre de collectivités, lettre de liaison, sorties nature, stand sur manifestations, site internet, intervention en salle + terrain, reportage TV régionale, document de promotion d'action (FEADER). En moyenne, ce sont entre 50 et 100 personnes qui sont touchées directement avec un accroissement au fil des ans (100 personnes sur les dernières années). Des prestataires ont été amenés à réaliser des outils de communication ciblés (sorties nature ou lettres d'information thématiques,

formations auprès de professionnels des sports de nature). Ce volet est important car il permet de faire connaître la démarche Natura 2000 et de la faire approprier par les acteurs de chaque site.

B. Bilan de la contractualisation 2008 à 2011

B.1. Charte Natura 2000 (diapositive 15)

1 charte Natura 2000 a été signée pour 5 ans sur le site « Haut Val d'Allier » fin 2011 sur une propriété forestière de 61 ha. D'autres projets sont en cours principalement sur les milieux forestiers et avec des collectivités.

B.2. Contrats Non agricole non forestier (diapositives 15 et 16)

1 contrat a été signé début 2011 pour 5 ans par l'Association Foncière Pastorale (AFP) du Haut-Allier sur 50 ha. Le projet de reconquête pastorale d'espaces en déprise se situe sur les communes de Rauret et de Ouides. Le budget conséquent de 617 000 € TTC porte sur la mise en place d'équipements pastoraux, du débroussaillage, de la gestion pastorale et de l'information du public. Le financement est assuré par l'Etat, le Fond européen FEADER et l'AFP du Haut-Allier. Ce dossier a bénéficié d'un appui technique très important du service environnement du SMAT dans le cadre de l'animation des sites Natura 2000 pour soutenir l'émergence du projet. M. VIGIER demande si d'autres demandes ont été effectuées : peu d'après M. BERNARD. Elles sont souvent restées au stade du premier contact. Le Président du COPIL poursuit en abordant la pérennité du projet au terme de ses 5 années de financement. Mme PLANCHON et M. TABOURIN lui répondent que le financement doit servir de coup de pouce au démarrage, notamment sur les investissements. L'activité agricole classique pourra prendre le relais. De plus, un bilan du projet va être dressé annuellement pour suivre son évolution.

B.3 Mesures Agro-Environnementales Territorialisées (diapositives 17 à 20)

M. BERNARD aborde ensuite les contrats portant sur les milieux agricoles (Mesures Agro-Environnementales Territorialisées (MAET)). Au total, 184 exploitations se sont engagées entre 2008 et 2011, avec plus de la moitié en 2009. La surface totale contractualisée s'élève à 4 447 ha pour un budget total de 2 596 000 € sur l'ensemble de la période d'engagement (en général 5 ans). Le monde agricole s'est fortement mobilisé puisqu'environ 30 % des exploitations du secteur ont contractualisé.

Mme OLAGNOL demande le montant moyen des dossiers engagés. Mme GARDES lui répond qu'il s'élève en moyenne à 11 000 € sur 5 ans. M. DURAND exprime ses craintes sur la continuité des contrats arrivés à échéance avant 2014, année de réforme de la PAC dans laquelle de nouveaux contrats semblent prévus. M. VIGIER et Mme SIMON indiquent que le SMAT conscient de ce problème intervient à l'heure actuelle pour qu'un dispositif transitoire soit mis en place. M. DURAND poursuit sur les évolutions règlementaires concernant les évaluations d'incidences. Mme PLANCHON et M. TABOURIN lui répondent que la liste des projets soumis a évolué. Des outils sont mis en ligne par les services de l'Etat pour aider les pétitionnaires à

- ✓ Gorges de l'Allier et affluents (ZSC),
- ✓ Val d'Allier Vieille-Brioude / Langeac (ZSC),
- ✓ Haut Val d'Allier (ZPS)

compléter leur dossier. De plus, la structure animatrice est à disposition des maîtres d'ouvrage pour les aider.

M. BERNARD indique en conclusion de la présentation des actions réalisées, qu'une synthèse sera éditée d'ici la fin du premier semestre et qu'elle sera disponible sur le site Internet Natura 2000 du SMAT <http://haut-allier.n2000.fr/> ou sur demande. Une communication dans la presse annoncera la disponibilité du document.

C. Révision des 3 DOCOBs en 2012

M. VIGIER annonce la troisième partie de la réunion portant sur la révision des Documents d'Objectifs de chaque site Natura 2000. M. BERNARD présente les raisons pour lesquelles ces documents doivent être revus : DOCOBs anciens (validés en 2000 et 2001), règle de révision tous les 6 ans inscrite dans les textes de loi, certaines mesures du programme d'action sont devenues obsolètes, évolution réglementaire du contenu des DOCOBs (il manque des éléments dans les documents actuels), évolution des activités sur le territoire et amélioration des connaissances sur le patrimoine naturel (besoin de les prendre en compte).

Ainsi, chaque document va être entièrement révisé selon la méthode et le calendrier suivants. Les diagnostics écologique et socioéconomique seront principalement révisés sur la base d'un travail de synthèse de données existantes. Certains éléments du diagnostic socioéconomique pourront être complétés par des entretiens. Par la suite, les enjeux, objectifs et programmes d'actions feront l'objet de discussion en groupes de travail thématiques avant validation officielle par le Comité de pilotage.

Enfin, un travail d'ajustement des périmètres actuels de chaque site sur les limites cadastrales va être entrepris sur demande des services de l'Etat. Cela permettra d'éviter les problèmes de contractualisation (charte ou contrats) comme cela a pu être le cas par le passé. L'objectif n'est pas d'augmenter la surface du site mais plutôt de rendre son périmètre plus fonctionnel.

Le calendrier prévisionnel prévoit une validation du diagnostic, des enjeux et des objectifs à la mi-juillet de cette année. De même, les projets de périmètre seront proposés pour validation au COPIL à cette même date avant consultation officielle des collectivités. La validation des programmes d'actions interviendra quand à elle à la fin de l'année 2012. M. BERNARD poursuit en indiquant qu'un chargé d'étude (Tristan NOYERE) a été recruté par le SMAT pour l'aider dans la rédaction de ces documents. Une mission a aussi été confiée à la LPO Auvergne pour mettre à jour le diagnostic avifaunistique. Le budget global de ce travail de révision des DOCOBs des 3 sites s'élève à 93 000 € au total.

D. Information sur les sites linéaires du Haut-Allier

M. VIGIER passe la parole à M. CHEGRANI de la DREAL Auvergne en charge des sites Natura 2000 « linéaires ». M. CHEGRANI rappelle que ces sites à l'échelle régionale concernent les cours d'eau identifiés pour la présence d'espèces aquatiques

à forte valeur patrimoniale : la Loutre d'Europe, l'écrevisse à pieds blancs ou la Moule perlière.

Sur le Haut-Allier plusieurs centaines de Km sont concernés par au moins une des espèces sur les principaux affluents margeridiens ainsi que ceux du Devès. Tous ces cours d'eaux sont connectés au site « Gorges de l'Allier et affluents ». La DREAL Auvergne a donc mandaté un bureau d'étude pour réaliser un DOCOB sur chacun des bassins versants concernés. A ce jour, il reste à finaliser le programme d'actions suite à une concertation locale intervenue en 2011. L'idée à terme étant de fusionner les sites linéaires locaux avec le site des gorges de l'Allier. Cela pourrait se faire d'ici fin 2013. Le calendrier permettrait de faire émerger ce site reconfiguré en même temps que la nouvelle PAC et les futures MAET. Les nouvelles mesures contractuelles pourront ainsi être ajustées aux enjeux locaux.

M. VIGIER conclut la réunion en remerciant l'assemblée de sa participation. Il poursuit en rappelant l'engagement du SMAT pour le maintien d'un dispositif transitoire des MAET sur le territoire et la nécessité d'un travail de proximité en concertation avec les acteurs du territoire. L'ordre du jour étant épuisé, le président des COPILs lève la séance.

- ✓ Gorges de l'Allier et affluents (ZSC),
- ✓ Val d'Allier Vieille-Brioude / Langeac (ZSC),
- ✓ Haut Val d'Allier (ZPS)

Compte rendu du comité de pilotage du 28 Février 2012

Sites natura 2000 :

- ✓ Gorges de l'Allier et affluents (ZSC),
- ✓ Val d'Allier Vieille-Brioude / Langeac (ZSC),
- ✓ Haut Val d'Allier (ZPS)

Liste des présents

M. Jean-Pierre VIGIER, Vice-Président du SMAT du Haut-Allier, Président des 3 COPILS
M. Raymond RAVAT, Maire de Monistrol d'Allier
M. Denis FOURY, Maire de Mazeyrat d'Allier
M. Louis BARTHELEMY, Maire de St Julien des Chazes
M. DURAND Jean-Michel, Maire de St Arcons d'Allier / Chambre d'Agriculture 43
M. Bruno COUDERT, Commune de St Privat d'Allier
M. Jean-Claude BAGES, Commune de Mercoeur
Mme Marie-Paule OLAGNOL, Maire d'Ally
M. Pierre TOURETTE, FDSEA 43
M. Bruno GERENTON, FDSEA 43
M. Philippe AUJOULAT, SICALA 43
Mme Mireille GARDES, Chambre d'Agriculture 43
M. Bruno FOURNIER, CRPF 43
M. Jean-Philippe RIEUTORD, CRPF 43
Mlle Aurélie SOISSON, CEN Auvergne
Mme Juliette TILLARD-BLONDEL, CBNMC
M. Pierre TABOURIN, DREAL Auvergne
M. Patrick CHEGRANI, DREAL Auvergne
Mme Flora PLANCHON, DDT 43
M. Hubert ASPERTI, ONCFS SD43
M. Laurent SAGNOL, ONMA SD43
Mlle Valérie SIMON, SMAT du Haut-Allier
M. David OLAGNOL, SMAT du Haut-Allier
M. Laurent BERNARD, SMAT du Haut-Allier
M. Michel MOULIN, ONF
M. Bertrand TEISSEDE, ONF
Mlle Cathy ESPERET, Conseil Général 43

Liste des personnes excusées :

M. René SOUCHON, Président le Président du Conseil Régional d'Auvergne
M. Philippe VIGNACOUR, Conseiller Général du Canton de Brioude Sud,
Monsieur le Président du SMAT du Haut-Allier
Mme Chantal LEGENDRE, maire de FERRUSSAC
Madame le maire de TAILHAC
Monsieur le maire de GRANDRIEU
Mme Marie-Thérèse ROUBAUD, Maire de LANGEAC
Mme Nathalie LAMANDE, DREAL Languedoc-Roussillon

- ✓ Gorges de l'Allier et affluents (ZSC),
- ✓ Val d'Allier Vieille-Brioude / Langeac (ZSC),
- ✓ Haut Val d'Allier (ZPS)

Monsieur René ROUSTIDE, Président du Syndicat des Forestiers Privés de Haute Loire

Monsieur VAN DER WINDT, président de la Délégation de Brioude, CCI de Haute-Loire

Monsieur le Président de la Mission départementale de développement touristique 43

M. WILLY GUIEAU, Directeur du CPIE du Velay

M. le Président de LOGRAMI

Mme Maryse TORT

M. le Directeur du Groupement d'exploitation hydraulique Loire-Ardèche EDF

Mme Aline PICARONY, Secrétaire Général de l'UNICEM



Madame la Présidente de l'Office de Tourisme Intercommunautaire des Gorges de l'Allier

Monsieur le Président de l'Office de Tourisme de Langogne

- ✓ Gorges de l'Allier et affluents (ZSC),
- ✓ Val d'Allier Vieille-Brioude / Langeac (ZSC),
- ✓ Haut Val d'Allier (ZPS)

Comités de pilotage des sites Natura 2000


- Val d'Allier Vieille-Brioude \ Langeac
- Gorges de l'Allier et affluents
- Haut Val d'Allier

Mairie de Langeac
28 février 2012 1

ORDRE DU JOUR

- A) Bilan des actions réalisées depuis 2003
- B) Bilan de la contractualisation 2008 à 2011
- C) Révision des 3 DOCOBs en 2012
- D) Information sur les sites linéaires du Haut-Allier
- E) Questions diverses




2

A) Bilan des actions réalisées depuis 2003

A.1. Animation des DOCOBs

- **Gestion administrative et financière de la mise en œuvre du DOCOB**
 - suivi administratif et financier
 - suivi des 35 prestations de service
- **Information et sensibilisation des acteurs et usagers**
 - information des maîtres d'ouvrages de projets sur les diagnostics et enjeux environnementaux
 - sensibilisation de différents publics sur Natura 2000
- **Accompagnement des dispositifs de contractualisation**
 - Recherche de contractualisants potentiels
 - appui technique des porteurs de projet à l'élaboration des dossiers



3

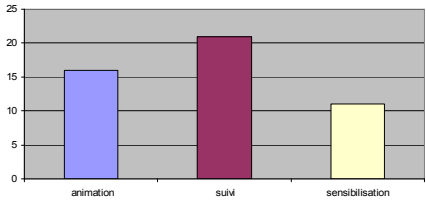
A) Bilan des actions réalisées depuis 2003

A.1. Animation des DOCOBs


- **Bilan 2003 – 2011**

48 actions réalisées en 9 ans

Type d'actions conduites



Type d'actions	Nombre d'actions
animation	16
suivi	21
sensibilisation	11



4

A) Bilan des actions réalisées depuis 2003

A.1. Animation des DOCOBs

- **Bilan 2003 – 2011**

Budget total sur la période : 677 700 €

Répartition du budget

Catégorie	Pourcentage
animation SMAT	51%
suivi	34%
assistance animation	9%
sensibilisation	6%

5

A) Bilan des actions réalisées depuis 2003

A.2. Suivis

Site « **Haut Val d'Allier** »

- Mise à jour de l'état des lieux de 12 des 17 espèces nicheuses (annexe 1)
- Définition 3 zones témoins, cartographie des habitats d'espèces (2 zones)
- Sauvegarde des busards cendrés et St Martin en milieu agricole

6

A) Bilan des actions réalisées depuis 2003

A.2. Suivis

Site « **Val d'Allier Vieille-Brioude \ Langeac** »

- Incubateurs à saumon
- Habitats naturels : mise à jour complète (CHANES) + agro-pastoraux
- Insectes : Lucane cerf-volant, Damier de la Succise
- Mammifères : Loutre, Chauves-souris (5 espèces) ▶
- *Nouvelle espèce* : Sonneur à ventre jaune (amphibien)

7

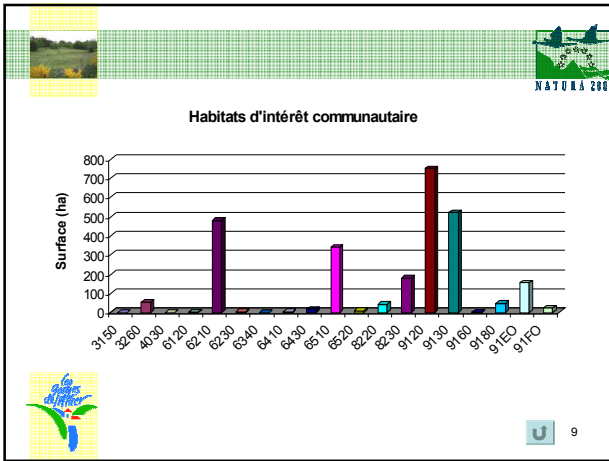
A) Bilan des actions réalisées depuis 2003

A.2. Suivis

Site « **Gorges de l'Allier et affluents** »

- Habitats naturels + espèces végétales : cartographie de 65 % du site ▶
- Lucane cerf-volant, Grand Capricorne, Rosalie des Alpes (Coléoptères) ▶
- Damier de la Succise (papillon),
- Cordulie à corps fin (Libellule) ▶
- Loutre, Chauves-souris (5 espèces) (Mammifères)

8



A) Bilan des actions réalisées depuis 2003

A.2. Suivis

Espèces végétales découvertes (mousses)

Mania triandra

Buxbaumia viridis (Moug.ex Lam. & DC.)
Brid.ex Moug. & Nestl. (©Michael Lüth)

10

A) Bilan des actions réalisées depuis 2003

A.2. Suivis

Nids de la guêpe communautaire de l'île
Ploce commune

11

A) Bilan des actions réalisées depuis 2003

A.3. Communication / sensibilisation

Sensibilisation (réalisation SMAT)

- publics : grand public, étudiants, scolaires, élus, socioprofessionnels
- moyens : presse régionale, lettres d'information, exposés, stands, Internet, reportage TV...
- Résultats : de 50 à 100 personnes en direct / an

Communication (SMAT ou prestataires)

- Outils : sorties nature, lettres d'information thématiques, formations
- Résultats : moyenne 50 personnes / an

12

A) Bilan des actions réalisées depuis 2003

A.3. Communication / sensibilisation



13

A) Bilan des actions réalisées depuis 2003

A.3. Communication / sensibilisation



14

B) Bilan de la contractualisation

B. Contractualisation

Rappel : mesures contractuelles réactualisées en 2008

B.1. Charte natura 2000

- 1 dossier déposé fin 2011, engagement en 2012
- site « Haut Val d'Allier » (ZPS)
- milieux : forestiers, cours d'eau, éboulis (61,5 ha)

=> Autres contacts en cours sur milieux forestiers

B.2. Contrats Natura 2000 ni agricole ni forestier

- 1 contrat signée en 2011 : Association Foncière Pastorale du Haut-Allier (Rauret et Ouides)
- Projet : reconquête pastorale de terrains en déprise agricole
- Surface engagée : 50,5 ha
- Actions conduites : équipements pastoraux, gestion végétation, gestion pastorale, information du public
- budget global du projet : 617 000 € TTC

15

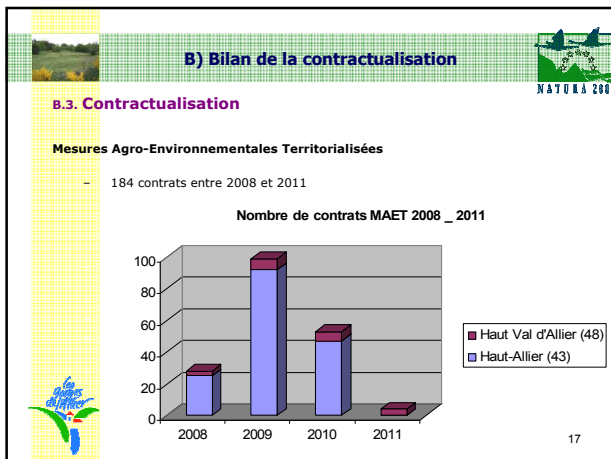
B) Bilan de la contractualisation

B.2. Contractualisation

Contrats Natura 2000 ni agricole ni forestier



16



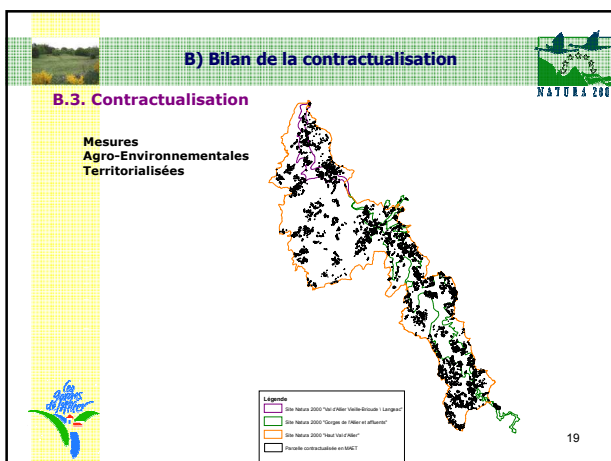
B) Bilan de la contractualisation

B.3. Contractualisation

Mesures Agro-Environnementales Territorialisées

Année	Surface (ha)	Montants engagés sur 5 ans
2008	795	708 000 €
2009	2 485	1 213 000 €
2010	1 130	668 000 €
2011	37	7 600 €
Total	4 447	2 596 600 €

18



B) Bilan de la contractualisation

Synthèse

Document de synthèse des 9 années de mise en œuvre des 3 DOCOBs disponible fin 1^{er} semestre 2012

Disponible sur site internet <http://haut-allier.n2000.fr/>
page « documentation » du site Natura 2000 concerné

ou sur demande

20

C) Révision des 3 DOCOBs en 2012

Justification

- DOCOBs anciens (validés en 2000 et 2001) + Règle révision tous les 6 ans
- Certaines mesures programme d'action obsolètes
- Evolution réglementaire du contenu des DOCOBs
- Evolution des activités sur le territoire
- Amélioration des connaissances sur patrimoine naturel

↓

**Nécessité de révision
des 3 DOCOBs**

21

C) Révision des 3 DOCOBs en 2012

Méthode et calendrier prévisionnels

Méthode

- Remise à jour complète des 3 DOCOBs
- Diagnostic écologique (bibliographie)
- Diagnostic socio-économique (bibliographie + entretiens)
- Enjeux / objectifs / programmes d'actions (élaboration groupes de travail)
- Ajustement des périmètres sur les limites cadastrales (méthode DREAL)
- Validation des différentes phases en Comité de pilotage

22

C) Révision des 3 DOCOBs en 2012

Calendrier prévisionnel

Phase	Mois	Activité
Diagnostic écologique et socio-économique	01	
	02	
	03	
	04	
	05	Groupe travail
	06	
Enjeux / Objectifs	06	
	07	Comité pilotage
Ajustement du périmètre	07	
	08	
Programme d'actions	08	
	09	
	10	Groupe travail
	11	
	12	Comité pilotage

23

C) Révision des 3 DOCOBs en 2012

Budget prévisionnel

Actions	Dépenses (en € TTC)	Recettes
Animation + révision 3 DOCOBs (2 chargés étude)	83 000 €	ETAT (49 %) FEADER (42,5%) SMAT (8,5 %)
Actualisation diagnostic avifaunistique	10 000 €	ETAT (60 %), FEADER (40 %)
TOTAL	93 000 €	

24

D) Sites « linéaires » du Haut-Allier

Intervention DREAL Auvergne

Pour mémoire :

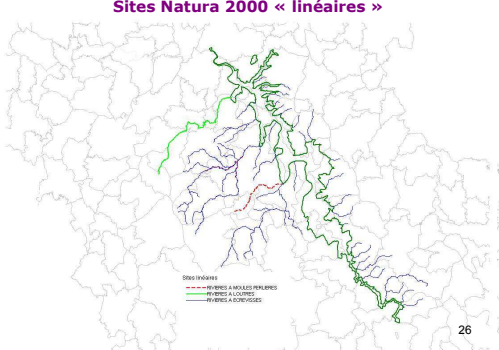
- « Lacs et rivières à Moule perlière » 23 Km
- « Lacs et rivières à Loutre » 24 Km
- « Rivières à écrevisses à pattes blanches » 254 Km



25


D) Sites « linéaires » du Haut-Allier

Sites Natura 2000 « linéaires »



26

Questions divers



27

Merci de votre écoute



28