



Avec le soutien de :



Fonds Européen Agricole pour le Développement Rural :  
L'Europe investit dans les zones rurales



## Compte rendu du comité de pilotage du 7 décembre 2010 à Langeac

Sites natura 2000 :

- ✓ Gorges de l'Allier et affluents (ZSC),
- ✓ Val d'Allier Vieille-Brioude / Langeac (ZSC),
- ✓ Haut Val d'Allier (ZPS)

**Présents / Excusés** : cf. liste d'émargement et des excusés ci-jointes.

Le diaporama présenté lors de la réunion est joint à ce compte rendu.

M. HUGON, président des COPILs de chacun des sites Natura 2000 ouvre la séance en accueillant les participants. Il présente l'ordre du jour suivant :

1. Présentation des actions 2010 réalisées
2. Bilan de la contractualisation 2010 et perspectives 2011
3. Programmes d'actions prévisionnel 2011
4. Evolution du régime des évaluations d'incidences
5. Questions diverses

Laurent BERNARD, animateur Natura 2000 des trois sites, présente le diaporama.

1. Présentation des actions 2010 réalisées :

A. Animation des DOCOBs

- Gestion administrative et financière de la mise en œuvre du DOCOB
- Information et sensibilisation des acteurs et usagers
- Sensibilisation du public (les professionnels des activités de pleine nature souhaitent pérenniser leur formation sur la connaissance et l'interprétation du patrimoine naturel réalisée en 2008 et 2009)

- ✓ Gorges de l'Allier et affluents (ZSC),
- ✓ Val d'Allier Vieille-Brioude / Langeac (ZSC),
- ✓ Haut Val d'Allier (ZPS)

## B. Animation de la contractualisation agricole

Réalisé en partenariat avec les organisations agricoles. La mesure « maintien de la richesse floristique » a été ouverte à contractualisation en 2009. Le territoire d'intervention est très vaste (+ de 55 000 ha).

## C. Organisation de la formation des agriculteurs à l'identification de la flore des prairies (environ 25 espèces)

Cette formation a été dispensée à 5 des 14 agriculteurs ayant souscrit la mesure agro-environnementale territorialisée « maintien de la richesse floristique d'une prairie naturelle. Cela leur permettra de suivre l'évolution de la composition floristique de leur prairie en relation avec leurs pratiques.

## D. Finalisation du plan de gestion de reconquête pastorale de l'AFP du Haut-Allier

Suite au travail conduit en 2009 (réalisation du diagnostic, définition des enjeux et des objectifs) la dernière phase du projet de définition des actions a été conduite. Il a porté sur 6 secteurs, a permis de définir la gestion pastorale et les aménagements sur chaque site. De plus, le suivi du projet a aussi été inclus afin d'aider à sa mise en œuvre et de suivre de son efficacité.

## E. Avis consultatifs sur les projets (année 2010)

Une vingtaine de dossiers ont été traités par le SMAT à titre consultatif. Leur nature est très diverse (cf. liste présentation) et leur localisation à peu près équitablement sur l'ensemble des communes des 3 sites. Certains élus demandent dans quelle mesure les préconisations du SMAT sont suivies par les services instructeurs de l'Etat. La DDT répond qu'elles sont en général reprises dans les décisions du service instructeur. Autre remarque de plusieurs élus locaux : est-ce que le PNR (en projet) ne risque pas d'engendrer une superposition au niveau au niveau des contraintes environnementales ? La DREAL répond que ce ne sont pas les mêmes enjeux qui sont pris en compte, les évaluations d'incidences Natura 2000 traitent uniquement de la biodiversité d'intérêt communautaire, les PNR prennent tous les autres éléments en compte.

## F. Budget prévisionnel 2010

4 actions seront conduites en 2010 pour un total prévisionnel de 71 600 €, financé par l'Etat, le FEADER et le SMAT du Haut-Allier.

## G. contractualisation

Contrats agro-environnementaux 2010 : 51 contrats ont été signés en 2010 portant sur 1130 ha représentant une enveloppe globale de 673 000 € sur 5 ans (répartis sur les départements 43 et 48).

Cela représente au total depuis 2008, 180 dossiers portant sur 4410 ha pour une enveloppe totale de 2 589 000 € contractualisés sur les départements 43 et 48.

## 2. Contractualisation prévisionnelle en 2011

Il est prévu 3 contrats agro-environnementaux sur la ZPS côté Lozère, pour la dernière année de contractualisation.

Avec la forte diminution du nombre de contrats MAET à engager, le temps libéré va être consacré à la sensibilisation à la charte Natura 2000 en ciblant notamment les propriétaires et gestionnaires forestiers publics et privés. Certains contacts existent d'ors et déjà.

Enfin, l'AFP du Haut-Allier devrait déposer sa demande de financement pour le contrat Natura 2000 (323B) en lien avec son projet de reconquête pastorale. Le budget prévisionnel global s'élève à 720 000 € TTC financé par l'Etat, le FEADER et le l'AFP du Haut-Allier.

## 3. Programme d'actions prévisionnel 2011

4 actions vont être conduites en 2011.

### A. Animation du site

L'une des missions principales sera la sensibilisation des gestionnaires forestiers à la charte Natura 2000. Une réflexion sur la démarche de révision des 3 DOCOBs va être lancée ainsi que l'évaluation des MAET.

Le dossier des sites Natura 2000 « linéaires » des gorges de l'Allier va aussi être suivi de prêt car l'Etat propose la fusion des sites linéaires avec le site « Gorges de l'Allier et affluents » dans lesquels ils se jettent.

### B. Mission d'assistance pour la mise en œuvre du Contrat Natura 2000 de l'AFP du Haut-Allier.

Cette mission permettra de suivre la première année de mise en œuvre du contrat tant au niveau des travaux que de la gestion pastoral. De plus, l'état initial de la végétation sera dressé avant toute intervention. Il sera la base de l'un des indicateurs de suivi du projet, à savoir l'impact du pâturage sur la structure et la composition floristique des unités pastorales.

### C. Cartographie des habitats naturels sur le site « Gorges de l'Allier et affluents »

La cartographie portera en priorité sur les milieux agricoles et aquatiques principaux afin d'achever l'inventaire de ces milieux. Les milieux boisés seront la seconde priorité. L'idée est de combler les lacunes sur certains secteurs et d'avoir une vision d'ensemble de ces milieux à l'échelle du site. Les résultats peuvent être utiles pour d'autres structures comme par exemple le SICALA qui peut s'en servir lors de la définition de ses programmes de travaux.

### D. Information et sensibilisation des agriculteurs à la sauvegarde des busards nichant en culture

Cette mission est effectuée pendant la période de reproduction de l'espèce (Mai à Août) auprès du public agricole (exploitants et futurs exploitants) en utilisant différents outils de communication. Cette action doit être conduite régulièrement pour garantir la préservation de l'espèce.

#### E. Budget prévisionnel

Le budget global pour les 4 actions prévisionnelles 2011 s'élève à 126 800€ avec environ la moitié engagé sur la cartographie des habitats du site « Gorges de l'Allier et affluents ».

#### 4. Information sur l'évolution du régime d'évaluation d'incidences

Le SMAT du Haut-Allier présente le rôle de la structure animatrice. Cette dernière est sollicitée en début de projet lors du diagnostic, puis elle peut participer à l'élaboration du projet en informant le maître d'ouvrage des enjeux. Enfin, elle peut être consultée par les services de l'Etat lors l'instruction du projet.

La DDT présente ensuite l'évolution du dispositif. L'évaluation d'incidence doit permettre de prendre en compte les enjeux de conservation des habitats naturels et des espèces. L'évaluation va décrire le projet et ses effets sur l'environnement. Elle pourra proposer le cas échéant des compromis voir des mesures compensatoires. L'Etat va fournir des outils de référence aux maîtres d'ouvrage pour réaliser leur étude d'incidences.

Trois nouvelles listes vont être déployées dans les mois à venir sur la base de 2 décrets. Le 1<sup>er</sup> décret concerne les projets soumis à autorisation administrative. La première liste d'une portée nationale a été publiée et concerne 29 types de projet. La seconde liste « locale » portant aussi sur les projets soumis à autorisation administrative sera établie sur la base d'une concertation locale (déjà engagée). Enfin, une dernière liste portant sur les projets non soumis à autorisation administrative sera établie ultérieurement la base d'un second décret et soumis à concertation locale.

L'ordre du jour étant épuisé, le président des COPILs lève la séance.

- ✓ Gorges de l'Allier et affluents (ZSC),
- ✓ Val d'Allier Vieille-Brioude / Langeac (ZSC),
- ✓ Haut Val d'Allier (ZPS)

## Compte rendu du comité de pilotage du 7 décembre 2010

Sites natura 2000 :

- ✓ Gorges de l'Allier et affluents (ZSC),
- ✓ Val d'Allier Vieille-Brioude / Langeac (ZSC),
- ✓ Haut Val d'Allier (ZPS)

### **Liste des présents**

M. Frédéric SALGUES; M. Maurice LAURENT; M. Christian MUNIER; Mme Gisèle MERLE; Michèle PASCAL; M. Claude ANGLADE; Mme Evelyne BOULET, FDSEA 43

M. Philippe AUJOULAT, SICALA 43

M. Laurent SAGNOL, ONEMA SD43

Mme Mireille GARDES, ADASEA 43

M. Jean-Louis MARSEIN, Fédération des chasseurs 43

M. Hervé PICHON GPEV-APPN

M. Bruno FOURNIER, CRPF 43

M. Thierry MERCIER, agriculteur Langeac

Mlle Delphine BENARD et Marion PARROT GIBERT, CEPA

M. Rémy DESECURES, LPO Auvergne

M. Pierre TABOURIN, DREAL Auvergne

Mlle Valérie SIMON, SMAT du Haut-Allier

Monsieur le Conseiller Général du Canton de Lavoûte-Chilhac

Monsieur le Conseiller Général du Canton de Cayres

Monsieur le Président de la Communauté de communes du Brivadois

Monsieur le Président de la Communauté de communes du Pays de la Ribeyre  
Chaliergue et Margeride

Monsieur le Président de la Communauté de communes du Haut-Allier

Commune d'Ally, Aubazat, Auroux, Cerzat, Charraix, Chilhac, Crouce, Cubelles, Desges, Ferrussac, Landos, Lavoûte-Chilhac, Mazeyrat d'Allier, Mercoeur, Ouides, Pébrac, Pinols, Rauret, St Austremoine, Saint Bérain, St Didier d'Allier, St Haon, St Ilpize, St Jean Lachalm, St Julien des Chazes, St Just près Brioude, St Préjet d'Allier, St Privat d'Allier, St Privat du Dragon, Saugues, Vieille-Brioude, Villeneuve d'Allier, Vissac-Auteyrac

- ✓ Gorges de l'Allier et affluents (ZSC),
- ✓ Val d'Allier Vieille-Brioude / Langeac (ZSC),
- ✓ Haut Val d'Allier (ZPS)

**Liste des personnes excusées :**

Monsieur le Président le Président du Conseil Régional d'Auvergne  
Monsieur le Président du Conseil Général de la Haute-Loire  
Monsieur le Président du Conseil Général de la LOZERE  
Monsieur le Conseiller Général du Canton de CHASPUZAC  
Monsieur le Conseiller Général du Canton de Pradelles  
Monsieur le Président de la Communauté d'Agglomération du PUY EN VELAY  
Monsieur le Président de la Communauté de communes du Pays de Cayres-Pradelles  
Monsieur le Président de la Communauté de communes du Langeadois  
Monsieur le Président de la Communauté de communes du Pays de Saugues  
Monsieur le Président de la Communauté de communes de Margeride Est  
Monsieur le Président du SMAT du Haut-Allier  
Monsieur le maire d'ALLEYRAS  
Monsieur le maire de BLASSAC  
Monsieur le maire de CHANTEUGES  
Monsieur le maire de CHAZELLES  
Monsieur le maire de CUBELLES  
Monsieur le maire de LANDOS  
Madame le Maire de LANGEAC  
Madame le Maire de PINOLS  
Monsieur le Maire de ST DIDIER D'ALLIER  
Monsieur le Maire de ST ETIENNE DU VIGAN  
Monsieur le Maire de SIAUGUES STE MARIE  
Monsieur le maire de PRADELLES  
Madame la Présidente de l'Office de Tourisme Intercommunautaire des Gorges de l'Allier  
Monsieur le Président de la Fédération Départementale de la Pêche et de protection des milieux aquatiques

**Comités de pilotage des sites Natura 2000**

- Val d'Allier Vieille-Brioude \ Langeac
- Gorges de l'Allier et affluents
- Haut Val d'Allier

7 décembre 2010

**ORDRE DU JOUR**

1. Présentation des actions 2010 réalisées
2. Bilan de la contractualisation 2010 et perspectives 2011
3. Programmes d'actions prévisionnel 2011
4. Evolution du régime des évaluations d'incidences
5. Questions diverses

**ACTIONS 2010**

**Animation des DOCOBs**

- **Gestion administrative et financière de la mise en œuvre du DOCOB**
  - suivi administratif et financier
  - suivi des prestations de service (marchés publics et validation des missions)
- **Information et sensibilisation des acteurs et usagers**
  - information des maîtres d'ouvrages de projets sur les enjeux environnementaux
  - sensibilisation de différents publics sur Natura 2000

**ACTIONS 2010**

**Animation des DOCOBs**

- **Sensibilisation du public**
  - Patrimoine communale (PAI)
  - Formation professionnel sp « des racines et des ailes »
  - Campagne d'information pr Sauvegarde busards : spot synthèse projet sur site web Ministère Agriculture
  - Site WEB Natura 2000 SMA <http://haut-allier.n2000.fr/accue>

**Site WEB Natura 2000**

Comités de pilotage	Statut

**ACTIONS 2010**

**Animation des DOCOBs**

- **Animation contractualisation agricole**
  - Information agriculteurs mesures contractuelles
  - Partenariat ADASEA 43 & Chambre Agriculture 48
  - Eligibilité parcelles agricoles mesure « maintien diversité floristique »
- **Organisation de la formation de la flore des prairies** (mesure « prestataire : Conservatoire Botanique »)

5 exploitations concernées / environ

## ACTIONS 2010

### Animation des DOCOBs

- Finalisation du plan de gestion de reconquête pastorale AFP du Haut-Allier** (communes Ouides et Rauret)
  - Sélection des secteurs d'intervention  
Ouides 3 secteurs : 24 ha retenus sur 71 ha étudiés  
Rauret 3 secteurs : 27 ha retenus sur 44 ha étudiés
  - Définition de la gestion pastorale (potentialités agronomiques & troupeaux : nombre animaux et périodes)
  - Choix aménagements (gestion pastorale & autres usages : clôture, débroussaillage, élagage, zone abreuvement, franchissement chemin/clôture)
  - Chiffrage coût projet pour demande financement (investissement / maîtrise d'œuvre / suivis)

## ACTIONS 2010

### les projets

## ACTIONS 2010

### Budget prévisionnel

Actions	Dépenses (en € TTC)	Recettes
Animation	56 800 €	ETAT (44 %) FEADER (44%), SMAT (12 %)
Plan gestion pastoral	8 400 €	
Formation agriculteurs	1 200 €	ETAT (60 %), FEADER (40 %)
Assistance élaboration contrats MAET	5 200 €	
<b>TOTAL</b>	<b>71 600 €</b>	

## Contractualisation

### Bilan contrats agri-environnementaux

- Année 2010**

	Nombre contrats	Surface	Montants engagés / 5 ans
<b>Haute-Loire</b>	47	1 010	555 000 C
<b>Lozère</b>	6	120	118 000 C

## Contractualisation

### Bilan contrats agri-environnementaux

- Années 2008 – 2010 : nombre de contrats**

Année	Haut-Allier (43)	Haut Val d'Allier (48)
2008	30	10
2009	90	10
2010	50	10

## Contractualisation

### Bilan contrats agri-environnementaux

- Années 2008 – 2010 : surfaces et budgets**


Année	Surface (ha)	Montants engagés / 5 ans
<b>2008</b>	795	708 000 C
<b>2009</b>	2 485	1 213 000 C
<b>2010</b>	1 130	668 000 C
<b>Total</b>	<b>4 410</b>	<b>2 589 000 C</b>



**Contractualisation**

**Prévisionnel 2011**

- **Contrats agri-environnementaux**  
Secteur Lozère (2008 – 2011)
  - 3 contrats
  - 16 ha
  - 17 000 € / 5 ans
- **Charte Natura 2000**  
Priorité d'information des propriétaires & gestionnaires forestiers publics et privés



**Contractualisation**

**Prévisionnel 2011**


- **Contrats Natura 2000 « AFP du Haut-Allier »**
  - Dépôt contrat décembre 2010
  - Aménagements et pâturage courant 2011
  - Budget : 720 000 € TTC



**Programme d'actions prévisionnel 2011**

**Animation**

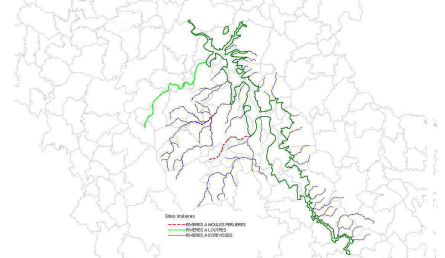

- **Gestion administrative et financière de la mise en œuvre du DOCOB**
- **Information et sensibilisation des acteurs et usagers**
  - information des maîtres d'ouvrages de projets sur les enjeux environnementaux
  - sensibilisation de différents publics sur Natura 2000 (sorties nature grand public)
  - animation charte en milieux forestiers
  - appropriation du site Internet par acteurs locaux
  - lettre d'information annuelle en ligne (version papier membres COPIL)
- **Démarche révision DOCOBs (groupe travail)**
- **Evaluation contrats agro-environnementaux (groupe travail)**



**Programme d'actions prévisionnel 2011**

**Animation**

- **Suivi dossier : sites Natura 2000 « linéaires »**

**Programme d'actions prévisionnel 2011**

**Autres actions**



- **Mission d'assistance pour la mise en œuvre du Contrat Natura 2000 « AFP du Haut-Allier »**
  - MO suivi travaux
  - Suivi pastoral (gestion pâturage)
  - Suivi végétation (Etat initial avant travaux)
- **Cartographie des habitats naturels – site « Gorges de l'Allier & affluents »**  
Priorité zones à enjeux (agricoles / milieux aquatiques)  
Etude environ 4 000 ha



**Programme d'actions prévisionnel 2011**

**Autres actions**

- **Information et sensibilisation des agriculteurs à la sauvegarde des busards nichant en culture**
  - Information presse
  - Feuilles de liaison
  - Information lycéens en formation agricole

## ACTIONS 2011

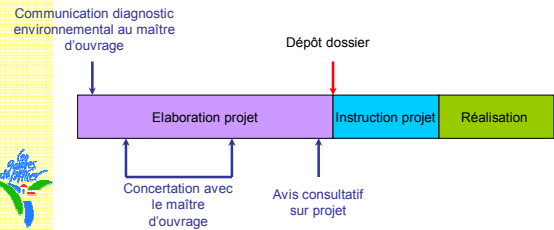
### Budgets prévisionnels

Actions	Dépenses (en € TTC)	Recettes
Animation	46 200 €	ETAT (44 %) FEADER (44%) , SMAT (12 %)
Assistance MO Contrat AFP du Haut-Allier	16 200 €	
Cartographie habitats naturels (complément DREAL)	61 400 €	ETAT (60 %), FEADER (40 %)
Information et sensibilisation agriculteurs sauvegarde busards	3 000 €	
<b>TOTAL</b>	<b>126 800 €</b>	

## Evolution régime évaluation d'incidences

### 1. Présentation DDT Haute-Loire

### 2. Rôle de la structure animatrice



**Questions divers**

**Merci de votre écoute**